

CACHOEIRA DA SERRA

um exercício de realidade

Aspectos Sociodemográficos

Contexto Social e Político do Município e suas Influências no Setor de Saúde em Cachoeira da Serra



Distante 92km da capital do estado, a cidade tem suas peculiaridades e sérios problemas em virtude da inadequada administração pública, uma vez que seus gestores defendem interesses pessoais.



Município de Cachoeira da Serra

Cachoeira da Serra é um município do estado de São Paulo, localizado na Serra da Mantiqueira, a 1100 metros acima do nível do mar.

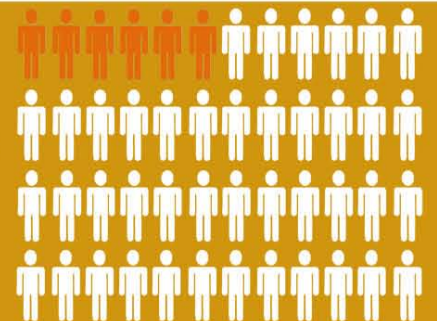
O verão tem um clima agradável, que atrai nesta época do ano muitos visitantes de fins de semana, os quais a proveitam as belas cachoeiras dos seus distritos.

No inverno, porém, há queda brusca da temperatura.

Emancipada em 1955, tendo sido vinculada anteriormente, como distrito, aos municípios vizinhos, passou dos seus pouco mais de 10 mil habitantes para mais de 80 mil pessoas.

 população em 1955

 população atual



Aspectos Geográficos

- Localizada no estado de São Paulo, na Serra da Mantiqueira, a 1100 metros acima do nível do mar
- Verão com clima agradável; Inverno com quedas bruscas de temperatura
- Centro da cidade é cortado por dois rios
- Malha informal de urbanização em serras e encostas
- Emancipada em 1955, tem 1593,1 Km², 81.200 hab. (IBGE-2010)
- Relevo é favorável a catástrofes naturais, como enchentes e desmoronamentos

Contexto Econômico

- Poucas alternativas econômicas
- Em 1970 foi marcada por um grande esvaziamento econômico, com o fechamento da Companhia Têxtil. Setor moveleiro em expansão
- Malha informal de urbanização e de comércio (comércio de roupas)
- Financiada principalmente pelo Fundo de Participação dos Municípios
- Produção rural de verduras, flores e café
- Taxa de desemprego atual é de 12%

Perceba os contrastes sociais do território...

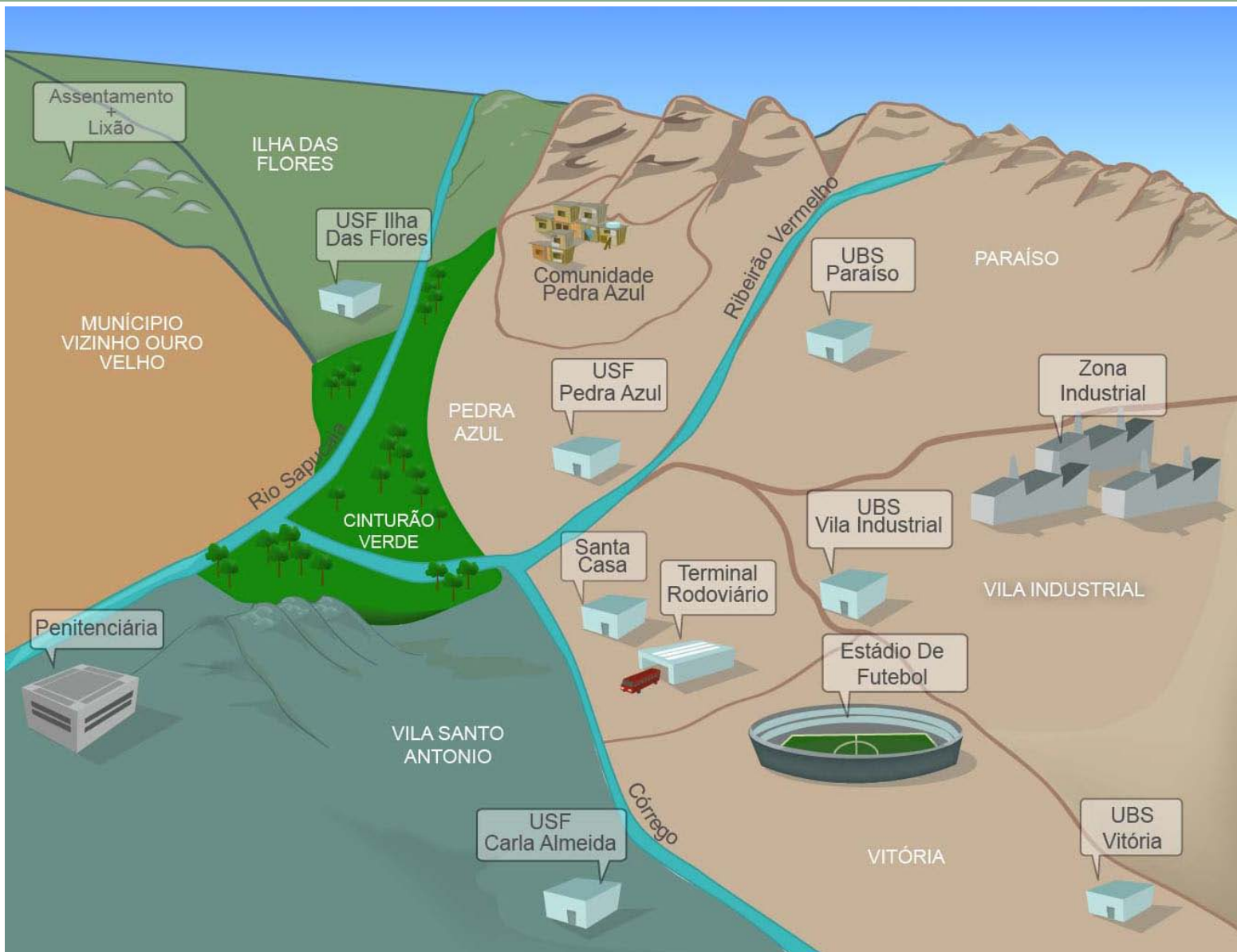


Alicia Nijdam

Aspectos Geopolíticos

Distritos e bairros:

Cachoeira da Serra	Bairros	Habitantes
Distrito 1: Centro	Pedra Azul Vitória, Paraíso Vila Industrial	68,2 mil
Distrito 2: Ilha das Flores	Ilha das Flores	8 mil
Distrito 3: Santo Antonio	Vila Santo Antônio	5 mil



Aspectos Sociopolíticos

Educação

- Ensino pré-escolar: 21 escolas municipais, 4 estaduais e 18 privadas
- Ensino fundamental : 22 escolas municipais, 18 estaduais e 16 privadas
- Ensino médio: 7 escolas estaduais e 3 privadas
- Não há estabelecimentos de ensino superior ou ensino técnico profissionalizante

Aspectos Sociopolíticos

Transporte

Linhas municipais regulares operadas por três empresas privadas locais, terminal de embarque localizado no centro da cidade. Há linhas intermunicipais diárias, e as interestaduais são semanais.


Turismo

Somente no verão, devido às cachoeiras.

Cultura e Lazer

Uma biblioteca municipal, uma sala de cinema, sete videolocadoras (todas no centro da cidade), praça central para eventos, estádio de futebol com shows esporádicos, um centro esportivo, praças sem infraestrutura adequada.

Lazer e turismo



Otávio Nogueira

Aspectos Sociopolíticos

Justiça e Segurança

Um fórum, três cartórios, duas delegacias PM e uma delegacia de polícia civil. Não há delegacia da mulher ou órgão de defesa do consumidor. Alta taxa de criminalidade devido a proximidade a penitenciária.

Política

A cidade é governada por duas únicas famílias (em alternância no poder executivo) - proprietárias de grande parte das terras da região, da indústria têxtil – que foi fechada por denúncias de má gestão – e das indústrias do setor moveleiro. Constantes denúncias de corrupção, gestão fraudulenta e nepotismo. Gestores defendem somente interesses pessoais e familiares.

Aspectos Sociopolíticos

ONG Cidadania, que denuncia abusos, sem repercussão importante. Promotoria pouco atuante.

Distrito 1: Centro

Bairro Vila Industrial

Mistura de classes sociais. Sedia a antiga sede da indústria têxtil e atualmente indústrias moveleiras clandestinas.

Bairro Pedra Azul

Abriga a comunidade Pedra Azul, com 30 % esgoto s/ saneamento e 50 % água s/ tratamento (fonte SIAB). 80 % de lixo coletado. Grande concentração de casas irregulares nas encostas e margens dos rios. Dominada por organização criminosa, que comanda associação de bairro local.

Distrito 1: Centro

Bairro Vitória

Estádio de futebol. População de ex-operários da construção civil. Iluminação precária. Ponto de distribuição de drogas.

Bairro Paraíso

Bairro da elite local. Total cobertura de saneamento básico e fornecimento de água encanada. Focos de dengue nas bromélias. Grande oferta de serviços (domésticas, jardinagem...)

Comunidade Pedra Azul



Zimbres

Comunidade Pedra Azul

- A Comunidade de Pedra Azul situa-se a 13 km do centro da cidade e abrange 10 ruas do bairro. Sua população é de classe baixa, e as famílias residem em casas próprias, alugadas ou como posseiros (onde existe maior risco de desabamentos)
- Pelo Sistema de Informação de Atenção Básica (SIAB), a comunidade é dividida em sete microáreas, com 1.216 famílias cadastradas e 4.098 pessoas assistidas, divididas nas seguintes faixas etárias: 54,8% da população está compreendida entre as idades de 20 e 59 anos, os idosos são 8,8% e os adolescentes representam 18,8 % da área adscrita. Apenas 1,3% refere-se a menores de 1 ano
- Alta criminalidade, sendo que o tráfico de drogas influencia a comunidade
- Alto índice de gestantes adolescentes

Distrito 2: Ilha das Flores

- Localizado a 8 km do centro
- Piores indicadores de saúde: mortalidade infantil = 37 óbitos/1000 nascidos vivos (média do município é 19)
- Saneamento básico 14%



Distrito 2: Ilha das Flores

- uma escola pública com altos índices de evasão.
Sem creches
- Sedia lixão com contaminação do solo por solventes químicos
- Tem área recente de invasão do MST
- Associação de bairro recém criada



Steve Evans

Distrito 2: Ilha das Flores



Jonathan Mcintosh

Distrito 3: Santo Antônio

- Localizado na área rural do município, com dificuldade de acesso
- Divisa com município Ouro Velho. Há penitenciária estadual na divisa (fugas, violência e crack).
- Fonte de renda: agricultura familiar (cinturão verde do município). Uso indiscriminado de defensivos agrícolas, que causam intoxicações.
- Pequeno comércio na Vila (bares e amaráns)
- Sem estrutura básica sanitária
- Associação de bairro desativada por ausência de participação
- Ocupação desordenada de terra com riscos de acidentes

Vila Santo Antonio



Tiago Brandão

O sistema de Saúde

- Gestão municipal do sistema de saúde em 1990
- Em 2007 assumiu a gestão plena do sistema municipal
- Atualmente, segundo os registros oficiais, gasta cerca de 17 % da receita com o setor saúde
- Santa Casa: 30 leitos emergência
- Três instituições privadas para internação SUS
- ESF: início em 2002, com o estabelecimento de duas estratégias paralelas: UBS mistas e USF

Atenção Básica e ESF

- 2 UBS tradicionais sem ESF: Paraíso, Vitória e 1 unidade mista na Vila Industrial (que conta com 2 equipes de saúde da família e 2 PACS)
- 3 USF com 2 equipes cada:
 - USF Carla Almeida, na Vila Santo Antônio
 - USF Ilha das Flores
 - USF Pedra Azul

**A ESF assiste atualmente 32.736 habitantes,
totalizando 39,5% de cobertura**

Atenção Secundária

- um centro de especialidades, onde há reabilitação e diversas especialidades focais (cardiologia, gastroenterologia, neurologia, ortopedia)

Saúde Bucal

- Desorganizada durante cerca de 20 anos e foi reestruturada a partir da chegada da 1ª equipe da ESF, em 2004
- Neste mesmo ano, com o apoio de uma faculdade de odontologia de São José dos Campos, foi realizado o 1º levantamento epidemiológico da cidade que mostrou um índice CPO-D de 4,7 para a idade de 12 anos (bem mais alto do que o índice brasileiro)
- A fluoretação de águas de abastecimento público iniciou-se em 2005 mas verificou-se, na época, a existência de mananciais com flúor natural com 1,4 ppm
- Está em debate no momento a viabilidade de construção de um Centro de Especialidades Odontológicas (CEO) mas a Secretaria de Saúde tem apresentado resistências financeiras, apesar dos recursos financeiros do Programa Brasil Sorridente, do Ministério da Saúde

Controle Social

- Conselho Municipal de Saúde criado em 1991
- Composição: 12 membros sendo seis representantes da população, entre os quais dois muito ligados ao prefeito e mais diretamente à secretária de saúde. Os outros quatro são representantes mais combativos, inclusive vindos de bolsões de miséria no município
- Atua de maneira burocrática e pontual, com muitos conselheiros ligados ao prefeito
- Ainda não foram criados conselhos Gestores nas Unidades Básicas de Saúde

Problemas atuais

- Alguns profissionais do centro de especialidades não aceitam a implantação da Saúde da Família
- Demora em consultas especializadas
- Dificuldade de contratação de profissionais
- Nepotismo político na Secretaria de Saúde